

Comité de Senderos de la Federación de Deportes de Montaña, Escalada y Senderismo del Principado de Asturias

PR-AS 26 Ficha resumen de evaluación de un sendero

Nombre del Sendero:	PR-AS 26 PALLOZAS DE SANTISO				
Municipio / Concejo	IBIAS		Promotor		
MIDE	-1	- 1	- 1		- 2
Distancia	Km 7,388			Desnivel Máximo	732 m
Forma ruta:	Lineal			Tiempo recorrido	2:01 h
Año de creación:	Antes 1998	Fecha de visita	1 Marzo 2009		
Técnico/a de Senderos	Homologable		NO		

Localización del sendero y seguridad	Sí	No
Es fácil localizar el inicio del sendero		X
La seguridad del senderista es constante	X	
Puede realizarse el recorrido con niebla siguiendo las marcas		X
Panel	Si	No
Dispone de panel		X
El estado de conservación del panel es adecuado		--
Nombre del sendero correcto		--
Año de creación del sendero		--
Catalogación MIDE		--
Información MIDE		--
Señalización vertical: Postes de dirección	Si	No
Lleva la matrícula del sendero		--
Lleva el nombre del sendero		--
Llevan las marcas del sendero		--
Señalan correctamente la dirección		--
Contrastan con el paisaje		--
Adecuada altura		--
Colocados en ambos sentidos		--
Las señales están bien ancladas		--
Señalización horizontal	Si	No
Es en los dos sentidos		--
Las marcas cumplen con la normativa de tamaño (10 cm x 5 cm)		--
La pintura utilizada es adecuada en cuanto a color		--
Las marcas están en lugares adecuados		--
La pintura cubre bien la superficie		--
Las marcas se encuentran en buen estado		--

Existen marcas de confirmación		X
Existen marcas de camino erróneo		X
Los postes están colocados adecuadamente y en número suficiente		--
Existe una compensación entre marcas y paisaje		--
El recorrido es correcto y no existen zonas de duda		--
TOTALES		

Estado del sendero y valores	Si	No
Es fácil de caminar	X	
Aún con mal tiempo el piso no presenta grandes dificultades	X	
Dispone de elementos naturales, culturales que fomentan el interés del recorrido	X	
Según el técnico pasa por sitios ambientalmente sensibles		X
Hay basura en el recorrido		X
Hay dificultades de paso		X

Observaciones:

El proyecto lo identifica como sendero PR-AS 26 Ruta de las Pallozas de Santiso

En la fecha de la visita al sendero no se encuentra un soporte de panel a la entrada de San Antolín ni de Santiso por lo que no hay evaluación del panel.

La descripción del proyecto indica que sale de San Antolín y finaliza en Santiso.

Durante todo el recorrido no hay ninguna señalización, ni horizontal ni vertical, ninguna marca de pintura, ni de continuidad, ni de camino erróneo.

No hay ningún panel ni de inicio ni de final de la ruta, ni de información.

El sendero discurre durante casi todo el recorrido por pistas pero teniendo en cuenta la cantidad de pistas que existen en la zona y dado que no hay ninguna marca de pintura, el senderista es fácil que se pierda. El primer problema ya se encuentra en el pueblo de San Antolín donde no hay ninguna marca ni panel de inicio.

En conclusión, a día de hoy esta ruta no existe sobre el terreno.

Se han realizado fotografías del recorrido y track del mismo, estando indicadas en el Rutometro.

Publicaciones donde aparece este recorrido:

Dado que la ruta no está marcada sería conveniente retirar todo tipo de información sobre esta ruta, tanto la que aparece en la página web del parque "Fuentes del Narcea" como en cualquier otra publicación o información del Principado de Asturias.

Evaluación:

1. **Panel:** NO dispone de panel de inicio.
2. **Estado del panel:**
3. **Información del panel:**
4. **Puede realizarse en ambos sentidos:**
5. **Seguridad del recorrido:**
6. **Continuidad:**
7. Uso de la señalización vertical: NO existe.
8. Uso de la señalización pintada: NO existe.
9. **Homologable:** el informe del Técnico de sendero es desfavorable a la homologación.

No hay ningún tipo de señalización ni vertical ni horizontal, ninguna marca de pintura ni paneles. No puede homologarse.




Se marcan con N los aspectos negativos

1	2	3	4	5	6	7	8	9
N	-	-	N	S	N	N	N	N




Oviedo a 6 de Marzo de 2009
El Técnico de Senderos




Fdo Aique Eloi Arias Lozano




RUTOMETRO PR-AS 26 Pallozas de Santiso




ITINERARIO: San Antolín- Cuantas-Cortina del Chao-Linares-Santiso.			Horario : 2 Horas 01 minutos Distancia: 7.388 mtrs.	
PUNTO DE PARTIDA: San Antolín.			Usos : Senderismo, BTT	
PUNTO DE LLEGADA: Santiso.				
LUGAR/ Coordenadas	P.K.	Tiempo	DESCRIPCIÓN	TRABAJOS
Punto 1 29T 673243 4767233 Altitud: 310 mts	0,00	0 h.00m	Iniciamos la ruta en la Volta del Viño junto al cruce de Sena, 	Panel de Inicio. No existe panel de inicio ni marcas de continuidad. En San Antolín, en la carretera dirección a Sena falta el panel de inicio y no hay ninguna marca.
Punto 2 29T 673163 4767208 Altitud: 315 mts	0+088	0 h.01m	Tomamos el primer desvío a la derecha, 	Cruce, no hay X a la derecha ni marcas de continuidad a la izquierda.
Punto 3 29T 673231 4767069 Altitud: 375 mts	0+335	0 h.04m	Continuamos por la carretera, 	Cruce salida en Cuantas, no hay X a la derecha ni marcas de continuidad a la izquierda por camino asfaltado.




LUGAR/ Coordenadas	P.K.	Tiempo	DESCRIPCION	TRABAJO
Punto 4 30T 344931 4806746 Altitud: 385 mts	0	10 h.50 m	Seguimos por la carretera atravesando Cuantas, 	Cruce , dentro del núcleo de Cuantas, no hay X a la derecha ni marcas de continuidad de frente.
Punto 5 29T 673277 4766876 Altitud: 385 mts	0+555	0 h. 07m	Seguimos a la derecha hacia la plaza del pueblo, 	Cruce , no hay marcas de continuidad a la derecha ni X a la izquierda.
Punto 6 29T 673268 4766861 Altitud: 390 mts	0+572	0 h. 07m	En la plaza giramos a la derecha, 	Cruce , en Cuantas no hay marcas de continuidad a la derecha ni X a la izquierda.

LUGAR/ Coordenadas	P.K.	Tiempo	DESCRIPCION	TRABAJO
Punto 7 29T 673262 4766845 Altitud: 390 mts	0+590	0 h. 07m	Giramos a la izquierda, 	Cruce , no hay marcas de continuidad a la izquierda ni X a la derecha.
Punto 8 29T 673266 4766816 Altitud: 395 mts	0+619	0 h. 08m	Subimos a la derecha, 	Cruce , salida de Cuantas por pista forestal. No hay marcas de continuidad a la derecha ni X izquierda.
Punto 9 29T 673154 4766611 Altitud: 435 mts	0+859	0 h. 14m	Giramos a la derecha, 	Cruce , no hay marcas de continuidad a la derecha ni X a la izquierda.



LUGAR/ Coordenadas	P.K.	Tiempo	DESCRIPCION	TRABAJOS
Punto 10 29T 673124 4766659 Altitud: 440 mts	0+917	0 h. 16m	Giramos a la izquierda, 	Cruce , con pista que desciende, no hay marcas de continuidad de frente ni X a la derecha.
Punto 11 29T 673096 4766672 Altitud: 450 mts	0+949	0 h. 18m	Subimos a la izquierda, 	Cruce , no hay X en la pista de la derecha ni marcas de continuidad.
Punto 12 29T 672956 4766493 Altitud: 490 mts	1+199	0 h. 24m	Seguimos por la pista de la izquierda, 	Cruce , junto a una fuente, no hay marcas de continuidad a la izquierda ni X a la derecha.

LUGAR/ Coordenadas	P.K.	Tiempo	DESCRIPCION	TRABAJOS
Punto 13 29T 673169 4766068 Altitud: 570 mts	1+813	0 h. 37m.	Subimos a la derecha, 	Cruce , faltan marcas de continuidad a la derecha y X a la izquierda en la pista que desciende.
Punto 14 29T 672884 4766123 Altitud: 620 mts	2+136	0 h. 40m	Giramos a la izquierda, 	Cruce , faltan marcas de continuidad a la izquierda y X a la derecha.
Punto 15 29T 672764 4765754 Altitud: 745 mts	3+103	0 h. 54m	Continuamos de frente hacia Linares, 	Cruce , en la Cortina del Chao, faltan X a derecha e izquierda y marcas de continuidad de frente.

LUGAR/ Coordenadas	P.K.	Tiempo	DESCRIPCION	TRABAJO
Punto 16 29T 672114 4765919 Altitud: 730 mts	3+359	1 h. 01m	Continuamos de frente, 	Cruce , en dirección a Linares, faltan X a derecha e izquierda y continuidad de frente.
Punto 17 29T 672114 4765919 Altitud: 705 mts	3+801	1 h. 09m	En la carretera giramos a la izquierda , 	Cruce , con el camino a Linares, faltan marcas de continuidad a la izquierda y X a la derecha.
Punto 18 29T 671959 4765849 Altitud: 695 mts	4+010	1 h. 12m	En la plaza de Linares seguimos de frente, 	En el pueblo de Linares , faltan marcas de continuidad de frente y X a derecha e izquierda.

LUGAR/ Coordenadas	P.K.	Tiempo	DESCRIPCION	TRABAJOS
Punto 19 29T 671935 4765748 Altitud: 710 mts	4+131	1 h. 15m	A la salida de Linares seguimos de frente, 	Cruce , a la salida de Linares faltan marcas de continuidad de frente y X a la izquierda.
Punto 20 29T 671890 4765758 Altitud: 735 mts	4+189	1 h. 16m	Continuamos por la pista principal, 	Cruce , faltan marcas de continuidad de frente y X a la izquierda.
Punto 21 29T 671870 4765736 Altitud: 770 mts	4+219	1 h. 17m	Seguimos de frente, 	Cruce con otra pista, faltan marcas de continuidad de frente y X a la derecha.

LUGAR/ Coordenadas	P.K.	Tiempo	DESCRIPCION	TRABAJO
Punto 22 30T 671232 4764255 Altitud: 980 mts	6+096	1 h. 41m	En Leituelos giramos a la derecha, 	Cruce en las Brañas de Leituelos, faltan marcas de continuidad a la derecha y X a la izquierda.
Punto 23 29T 670853 4764608 Altitud: 950 mts	6+623	1 h. 52m	Continuamos de frente por la pista principal, 	Cruce con otra pista, faltan marcas de continuidad de frente y X a derecha e izquierda.
Punto 24 29T 670685 4764677 Altitud: 960 mts	6+807	1 h. 54m	Seguimos de frente hacia Santiso, 	Cruce , con camino a la derecha, faltan marcas de continuidad de frente y X a la derecha.

LUGAR/ Coordenadas	P.K.	Tiempo	DESCRIPCION	TRABAJO
Punto 25 29T 670497 4764828 Altitud: 950 mts	7+051	1 h. 57m	Continuamos por la pista principal, 	Cruce , llegando a Santiso no hay marcas de continuidad de frente ni X a la izquierda.
Punto 26 29T 670371 4765090 Altitud: 920 mts	7+388	2 h. 01m	Llegamos a la entrada del pueblo de Santiso, 	Cruce , Santiso, no existe panel de la ruta ni ningún tipo de marcas.